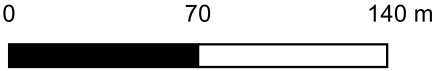


Vir podatkov:
- Register nepremične kulturne dediščine, Ministrstvo za kulturo
Vir za kartografsko osnovo:
- Kataster nepremičnin, Geodetska uprava RS



Datum izrisa : 19.06.2024



1:2800

Legenda:

Območje razglasitve

-  spomenik
-  Vplivno območje spomenika