

Zapisnik uradne javne predstavitve z javno obravnavo osnutka Odloka o Regijskem parku Snežnik v Knežaku

Datum: 17. marec 2026

Lokacija: Osnovna šola Toneta Tomšiča v Knežaku

Število udeležencev: 46

Predstavitve:

- dr. Gregor Kovačič, župan, Občina Ilirska Bistrica;
- Tereza Černigoj, strokovna sodelavka, Občina Ilirska Bistrica;
- Matjaž Harmel, zunanji strokovni sodelavec, direktor ZaVita d.o.o.

Facilitatorka: Špela Polak Bizjak, zunanja strokovna sodelavka, Špela Polak Bizjak s.p.

Dnevni red javne predstavitve z javno obravnavo:

17:00 – 17:05 Uvodni pozdravni nagovor župana (dr. Gregor Kovačič, župan, Občina Ilirska Bistrica)

17:05 – 17:15 Predstavitve razlogov za zavarovanje Regijskega parka Snežnik in postopka (Tereza Černigoj, strokovna sodelavka Občina Ilirska Bistrica)

17:15 – 17:35 Predstavitve osnutka Odloka o Regijskem parku Snežnik (Matjaž Harmel, ZaVita d.o.o.)

17:35 – 17:45 Regijski park Snežnik ustanovljamo v sodelovanju s prebivalci (dr. Gregor Kovačič, župan, Občina Ilirska Bistrica)

17:45 – 17:50 Predstavitve nadaljnjega poteka postopka (Tereza Černigoj, strokovna sodelavka Občina Ilirska Bistrica)

17:50 – 18:30 Javna obravnava – pripombe in strokovna stališča do pripomb

Zapisnik javne predstavitve:**/povzetek predstavitve/**

V uvodnem pozdravnem nagovoru se je župan Občine Ilirska Bistrica, dr. Gregor Kovačič, zahvalil udeležencem za njihovo dosedanje udeležbo na posvetih in poslane komentarje in pobude, ki jih je občinska uprava skupaj s skupino strokovnjakov preučila in na njihovi podlagi naredila osnutek odloka o zavarovanju Regijskega parka Snežnik, ki ga danes predstavljamo.

Tereza Černigoj, strokovna sodelavka Občine Ilirska Bistrica, je predstavila razloge za zavarovanje ter proces ustanavljanja in postopek javne predstavitve Regijskega parka Snežnik. Izpostavila je naravne danosti območja, ki so med drugim tudi posledica umnega gospodarjenja mnogih generacij ter izjemno naravo širšega območja Snežnika. Predstavila je razloge za zavarovanje ter namen in cilje Regijskega Parka Snežnik. Natančno je bil predstavljen proces ustanavljanja Regijskega parka Snežnik s poudarkom na zakonodaji in dodatnimi aktivnostmi, ki jih Občina Ilirska Bistrica izvaja v procesu ustanavljanja Regijskega parka Snežnik. Pojasnjen je bil tudi potek uradne javne predstavitve z javno obravnavo ter možnostmi za podajanje pripomb na javno objavljeno gradivo.

Matjaž Harmel, zunanji strokovni sodelavec, ZaVita d.o.o., je predstavil osnutek Odloka o Regijskem parku Snežnik. V okviru predstavitve je bila podrobno predstavljena meja predlaganega Regijskega parka Snežnik, razvojne usmeritve ter varstveni režimi na dveh varstvenih območjih, in sicer na območju s splošnim varstvenim režimom, ki velja na celotnem območju parka, ter prvo varstveno območje s strožjim varstvenim režimom, ki velja le na območju štirih naravnih vrednot oz. gozdnih rezervatov. Predstavljen je bil predlog upravljanja z regijskim parkom, ki bi potekalo preko upravljavca - Občine Ilirske Bistrice. Upravljanje regijskega parka bi usmerjal svet Regijskega parka Snežnik.

Župan dr. Gregor Kovačič je v nadaljevanju poudaril, da se Regijski park Snežnik ustanavlja v sodelovanju s prebivalci.

Podal je tudi informacijo, da so bili v pripravljalni fazi upoštevani vsi predlogi, ki so v javnem interesu in smo jih lahko strokovno utemeljili.

Poleg tega je izpostavil tudi sledeče:

- Glede na podane predloge v pripravljalni fazi je Občina mejo dodatno odmaknila od naselij in najboljših kmetijskih zemljišč.
- Na podlagi pobud v pripravljalni fazi so bili izbrisani tudi določeni režimi ter dodan en nov režim.
- Danes (17. 3. 2026) so bili na spletni strani objavljeni odgovori na podane predloge in vprašanja v predhodni (neformalni oz. pripravljalni) fazi.
- Vrata parka bodo vedno odprta za sodelovanje.
- Koristi od parka bo imel tisti, ki bo imel tudi sam ideje in bil pripravljen na sodelovanje na različnih področjih.
- Park je globalna beseda za nekaj lepega.

Tereza Černigoj, strokovna sodelavka Občine Ilirska Bistrica, je predstavila postopek ustanovitve Regijskega parka Snežnik in potek javne predstavitve z javno obravnavo.

Pri tem je izpostavila:

- Na spletni strani Občine Ilirska Bistrica – podstrani Regijskega parka Snežnik (<https://www.ilirska-bistrica.si/objava/1129224>) so objavljena gradiva, ki so del uradne javne predstavitve, to so:
 - o Odlok o Regijskem parku Snežnik,
 - o Priloga 1 – publikacijska karta Regijskega parka Snežnik,
 - o Obrazec za pripombe.
- Omogočen je tudi pregled meje parka na parcelo natančno, ki se nahaja v spletnem GIS portalu Občine Ilirska Bistrica, povezava na spletni GIS se nahaja na spletni strani Občine Ilirska Bistrica – podstrani Regijskega parka Snežnik.
- Na spletni podstrani Regijskega parka Snežnik so objavljena tudi spremljevalna gradiva, ki pa niso del uradne javne predstavitve:
 - o Poročilo o vključevanju deležnikov in tabela z odgovori na vprašanja/pobude/komentarje, ki so bili podani v pripravljalni fazi,
 - o Koncept o Regijskem parku Snežnik ter
 - o Letak o Regijskem parku Snežnik, ki so ga prejela vsa gospodinjstva v občini Ilirska Bistrica.
- Pripombe na Odlok o Regijskem parku Snežnik je mogoče oddati pisno ali ustno.

Pisno jih je mogoče oddati:

- o fizično v sprejemni pisarni Občine Ilirska Bistrica,
 - o vpisati v knjigo pripomb v sprejemni pisarni Občine oziroma na javni predstavitvi,
 - o poslati na naslov Občina Ilirska Bistrica, Bazoviška cesta 14, 6250 Ilirska Bistrica.
- Obrazec je na voljo tudi na spletu in ga lahko pošljete po e-pošti ali pa prinesete na Občino v vložišče.

Ustno je mogoče podati pripombe na javnih predstavitvah za zapisnik.

- Po končani javni predstavitvi bo Občina preučila prejete pripombe in do njih zavzela stališča, ki bodo objavljena na spletni strani Občine Ilirska Bistrica – podstrani Regijskega parka Snežnik.
- Nato bo Občina Ilirska Bistrica pripravila vsebinsko in pravno usklajen predlog Odloka o Regijskem parku Snežnik, ki bo šel, predvidoma junija 2026, v obravnavo na Občinski svet Občine Ilirska Bistrica.

Zapisnik uradne javne obravnave:

/povzetek obravnave/

Špela Polak Bizjak, facilitatorka: Sedaj vas vabimo k podaji vprašanj in pripomb v okviru javne obravnave. Dogodek snemamo zaradi zapisnika. Zaradi potreb zapisnika morate pred postavitvijo vprašanja navesti ime in priimek. Zapisnik javne predstavitve z javno obravnavo bo javno objavljen spletni strani, prav tako bodo javno objavljeni tudi imena in priimki.

Špela Sedmak, predstavnica lastnikov kmetijskih in gozdnih zemljišč: Ste mojstri manipulacij, obljubljen nam je bilo, da bomo dobili odgovore do javne predstavitve, zakaj smo danes prišli sem, če sedaj izvemo, da imamo

odgovore na spletni strani. Vsak režim prinese neke omejitve in vsak režim pomeni kratenje človekovih pravic: 33. režim Ustave – lastninska pravica, 74. člen – svoboda gospodarske pobude in s tem možnost opravljanja gospodarske dejavnosti, 14. in 22. člen – pravica do enakosti pred zakonom – mi v teh štirih vaseh nismo enaki ostalim občanom občine Ilirska Bistrica. Ta osnutek odloka je pripravljen zelo ohlapno.

Načrt upravljanja lahko sprejme katerikoli režim.

Kdo so predstavniki nevladnih organizacij v javnem interesu?

En predstavnik lastnikov kmetijskih in gozdnih zemljišč v sestavi devetih članov sveta parka ne pomeni nič.

Predlagali smo premik meje in zelo majhen dela predlaganega je bil dejansko izvzet iz parka.

Dr. Gregor Kovačič, župan: Kratenje pravic v ustavi ni povezano z procesom ustanavljanja Regijskega parka Snežnik, park ne jemlje lastnine nikogar in ne vpliva na gospodarjenje z zemljišči. Lastniki za kmetovanje pridobivajo subvencije in enako jih boste še naprej. Povejte konkretno kateri režim prinaša omejitve da bomo lahko zabeležili in se na konkreten komentar tudi odzvali.

Meja je bila že na začetku odmaknjena od naselij, dodana je bila buffer cona (vmesni pas) zaradi občutka razvoja. Glede na povratne informacije s terena različnih predstavnikov smo odmaknili mejo s kmetijskih zemljišč prve kategorije po namenski rabi prostora. Konkretno je to predvsem ravninski del - območje med Bačem, Koritnicami in Knežakom in lahko odmik strokovno utemeljimo, kljub temu da gre za isto območje Natura 2000, kot je tudi drugje.

Tereza Černigoj, strokovna sodelavka Občine Ilirska Bistrica: Odgovori na vprašanja so bili danes objavljeni na spletni strani, bilo je veliko vprašanj, pobud, komentarjev in smo potrebovali določen čas da smo vse proučili in odgovorili. Javna predstavitev bo trajala še vse do 10. maja 2026 in je dovolj časa da si lahko vsi preberete odgovore in če bo potrebno pridete na še eno javno predstavitev z javno obravnavo, ki bo potekala 31. marca 2026 v Ilirski Bistrici, ki se jo lahko udeležite in podate dodatne pripombe.

Izpostavila je, da v načrtu upravljanja ni mogoče dodajati novih režimov. Režimi so lahko določeni samo v odloku, ki gre v primeru spremembe v ponovno proceduro in sprejem na občinski svet. Režimi, ki so sedaj navedeni v Odloku, so predlagani in na njih lahko v okviru javne predstavitve podate pripombe.

Matjaž Harmel, zunanji strokovni sodelavec: Skušali smo v svet parka zajeti najširši krog deležnikov, ki deluje na območju parka. Predlagali smo lastnike zemljišč, predstavnike krajevnih skupnosti in druge. Lahko bi bilo članov tudi več, vendar smo želeli da je skupina operativna in učinkovita. To predlog, ki smo ga pripravili, lahko pa se to še spremeni.

Tereza Černigoj, strokovna sodelavka Občine Ilirska Bistrica: Nevladne organizacije, ki delujejo v javnem interesu – kot je navedeno v Odloku se bo objavil poziv na spletni strani Občine Ilirska Bistrica in po prejemu kandidatur bo Občina seznanila nevladne organizacije in jih pozvala da izmed prijavljenih izberejo svojega predstavnika.

Predstavnika zasebnih lastnikov gozdov in kmetijskih zemljišč na območju parka pa izbere Kmetijsko-gozdarska zbornica Slovenije na poziv Občine.

Rozalija Sedmak: V park ste zajeli 22.000 hektarjev. Bila sem prisotna na vseh razpravah. Ugotovili smo, da je 3.200 ha kmetijsko-gospodarskih površin, na katerih se opravlja kmetijska dejavnost in so zajeti v shemo subvencijskih sredstev, to je 12% parka, ki bi se jih lahko izločilo. Lastnica sem cca. 100 ha pašnih površin, ki bodo v parku in nato nam bo pamet solil nekdo, ki ima senco. To ne more bit. Tu so stroški in davki. Vsak lastnik ima pravico do lastnega upravljanja. Mi nimamo nič proti parku, ampak meje morajo biti normalne. Omejitve so že sedaj, krave morajo ven v začetku maja, ker več kot toliko krme ni. Mi o prvi kategoriji lahko samo sanjamo, mi imamo revnejšo zemljo kot v Ilirski Bistrici. Da lahko preživimo moramo biti racionalni in ekonomični. Navlekli ste nam streljšče Bač, ceste so zaprte cele dneve, ne moreš peljati vode. Ker so površine velike potrebuješ določeno infrastrukturo. Borimo se da preživimo. Že sedaj se borimo da preživimo. Čigav ego je tako velik? Imamo nekaj velikih kmetov, imamo bogi Lesonit in malo kmetijstva. Tudi otroci bodo morali preživeti, ne bodo vsi delali na Občini in v parku.

Nimamo nič proti parku ampak bi radi normalno živeli, prosili bi, da se 3.200 ha izloči iz parka.

Matjaž Harmel, zunanji strokovni sodelavec: Režimi v osnutku odloka ne omejujejo kmetovanja, ni dodatnih ukrepov za kmetijstvo. Edini režim na področju kmetijstva je, da se ograja umakne, ko ni več v funkciji. Drugih omejitev ni.

Zaradi brisanja režimov na področju kmetijstva, je bila sprejeta odločitev, da se ne izvzema posameznih zemljišč iz parka, da bi ohranili celovitost parka.

Rozalija Sedmak: Kaj je konkreten pomen na pašnih površinah da morajo biti v parku? Režim je režim. Mogoče danes ne, ampak čez par let bo sigurno. Vsi smo bili za Naturo 2000, sedaj pa so omejitve kdaj lahko pasemo. Mi vemo kaj je kmetijstvo in kaj je zasebna lastnina.

Egon Zevnik, Civilna iniciativa Snežnik: Pri pregledu meja Regijskega parka in dodatka k OPPN, ki je bil sprejet 1. marca 2018, izpade, da je eden industrijski objekt, ki je bil takrat določen, izven meja regijskega parka in bi v Civilni iniciativi Snežnik predlagali, da se meja parka premakne še za tisti severni objekt.

Špela Polak Bizjak, facilitatorka: Prosimo za konkretno lokacijo, kateri objekt v katerem delu naselja.

Egon Zevnik, Civilna iniciativa Snežnik: Gre za še eno lokacijo za možnost postavitve vetrnice, vse ostale so zajete v mejah Regijskega parka, ta pa ni.

Špela Koblar Habič, predsednica Društva Drobnovratnik: V imenu društva pozdravljamo vse do sedaj izvedene postopke in trud, ki ga je Občina Ilirska Bistrica vložila v ustanavljanje Regijskega parka Snežnik. Pred 20 leti smo sodelovali v postopku ustanavljanja parka z enakim imenom, a bistveno drugačno zasnovo meja in bistveno večjim obsegom. Sodelovali smo tudi pri ustanavljanju Krajinskega parka Pivška presihajoča jezera. Ravno ta park je tisti, ki nam daje veselje in zadoščenje saj se razvoj parka in Občine Pivka kaže kot zelo pozitiven v prostoru, podobno kot Notranjski regijski park. Prinaša priložnosti v prostor in dodano vrednost, ki jo občutijo domačini. Morda si je na začetku, ko se park ustanavlja, težko predstavljati priložnosti, ampak potem ko se dejansko pokažejo, se lahko marsikaj pozna. Mislim, da so domačini večinoma kar zadovoljni. Posebno so dragocena delovna mesta. Pomembno je, da se med domačini dviga zavedanja kvalitete prostora in okolja v katerem živimo. Morda se nam to zdi samoumevno, ker tu živimo od rojstva in se nam ne zdi, da je nekaj posebnega, ko pa preko stikov s tujci in obiskov spoznavamo kako drugi ljudje to vidijo, se pričnemo drugače zavedati kvalitete tega prostora. Prav je, da se proces pelje naprej in dejansko pride tudi do ustanovitve. Nismo še utegnili podrobno prebrati osnutka Odloka, vidimo pa že sedaj, da so bile upoštevane pripombe iz prejšnjih posvetov, vidimo da ste jih dobro preučili, precej upoštevali, kar se že sedaj v tem osnutku Odloka pozna. Ker je že g. Zevnik omenil glede umeščanja infrastrukture za pridobivanje energije iz obnovljivih virov, bi samo še dodali, da predlagamo tudi prepoved umeščanja tranzitne energetske in prometne infrastrukture v prostor. Ne gre za nek vir pridobivanja, ampak tranzicijsko infrastrukturo (daljnovodi, plinovodi), ki lahko zelo grobo poseže v ravno te vrednote, ki jih zavarovana območja varujejo. Pripravili bomo tudi podrobnejše pripombe na osnutek Odloka in jih naknadno še poslali.

Špela Polak Bizjak, facilitatorka: Hvala za pripombe. Zabeleženo in bo obravnavano.

Lara Jogan Polak: Naslonila bi se na predhodnico. Glede na to kar smo danes slišali in koliko truda je bilo vloženo v to, glede na to kaj se dogaja v parkih v sosednjih območjih, do danes nisem slišala nobene izrazite negativne konotacije na račun zavarovanih območij. Skupnosti so do sedaj prejele veliko pozitivnih takih in drugačnih priložnosti na teh območjih. Kot bodoča občanka teh krajev si želim, da se tudi te kraji razvijajo na tak način. Živimo v svetu ko so lahko zunanji vplivi, ki jih morda ne poznamo. Zavarovana območja lahko tudi lokalnim skupnostim veliko prinesejo. Spremljam razvoj tega območja več desetletij, ga spoštujem in si želim, da se ohrani tudi za naslednje rodove.

Špela Polak Bizjak, facilitatorka: Najlepša hvala, zabeleženo mnenje.

Nina Ražen, društvo Dinaricum: Vse preveč se na takih srečanjih v glavnem kritizira, prav je da se slišijo tudi pohvale o tovrstnih ustanovitvah in podvigih, da se zaščiti dragoceni del narave in tega dela Dinaridov.

Pohvaliti bi želela sodelovanje z skupnostjo, deležniki, prebivalci. Želim pozitivno popotnico parku in trud za uspešno sobivanje med nami in naravo.

Špela Polak Bizjak, facilitatorka: Najlepša hvala v imenu celotne ekipe.

Janez Smrdel: V imenu lastnikov zemljišč se premalo poudarja predkupna pravica in vpliv Zakona o ohranjanju narave na lastnike zemljišč. Spoštujem da je park in da je skoraj 12.000 ha ki je v državni lasti. Zakaj se ta zemljišča ne vključijo in zasebne lastnike pusti tako kot je do sedaj? Imam zelo slabo izkušnjo iz Krajinskega parka Pivška Presihajoča jezera (KPPPJ). Občina Pivka mi je dvakrat uveljavila predkupno pravico na solastnini. Kako boste v parku uredili da do tega ne bo prihajalo? Združevanje kmetijski zemljišč po Zakonu o ohranjanju narave (ZON) je nemogoče če lokalna skupnost to želi. Predkupni upravičenec po ZON je ustanovitelj parka (lokalna skupnost ali država) skozi to sito gre marsikatera odobritev pravnega posla s kmetijskimi zemljišči. Ukvarjam se izključno z ekstenzivnim kmetovanjem. Izviram iz Knežaka, iz Klenika in zato sem se te razprave udeležil. Kar se dogaja pod ZON je malenkost prikrito in odmaknjeno v park. Problem vidim da je upravljanje podeljeno nekemu drugemu. Upravljanje je podeljeno skladu kmetijskih zemljišč in SIDG-ju, ki pa je d.o.o., ki pa ga lahko odkupi bilo kdo. Kako boste to uredili znotraj parka? Po ZON višje institucije določijo katere vrste živali, rastlin bodo v parku. Če bo nekdo prišel do mojega gozda in rekel da je tam 300 kubikov prvo klasne bukke ki jo nekdo potrebuje, se jo bo izsekalo brez mojega soglasja. Kako se bo to uredilo? Marsikdo iz Knežaka in okolice ima gozd kot kapitalski gozd. Ne z namenom da ga posekam ko bo odlok iz državne smeri ampak ko lastnik to želi. Kako boste to zavarovali? Odlok in meje parka razumem kot nacionalizacijo in razlastnjenje. 2022 leta sem imel razpravo kjer je bilo vodno zemljišče v Petelinjem jezeru koliko je bilo ocenjeno kmetijsko zemljišče. Sodni izvedenec je ocenil da je bilo to zemljišče 2023 leta bilo vredno 10.333 €. To zemljišče je postalo vodno zemljišče in je leta 2025 ko je bilo ponovno vrednotenje postalo vredno 2.730 €. Če na račun parka upoštevamo da je za 300% padla vrednost zemljišč. Kako se bodo te zadeve uredile?

Dr. Gregor Kovačič, župan: Po ZON (Zakon o ohranjanju narave) ima upravljavec zavarovanega območja predkupno pravico. O tem smo veliko govorili v okviru posvetov. Park se ne bo šel kmeta kot to počne Notranjski park. Ne bomo kupovali traktorjev, da bomo s temi zemljišči upravljali. Želimo iti po podobni poti kot je šel KPPJ, ki pa je s pomočjo svojih resursov in služb ki jih je dobil na račun parka kupoval tista zemljišča, ki jih drugi interesenti niso mogli kupiti. In ta zemljišča je nato dal naprej v pogodbeno varstvo za ukrepe varstva narave na ekstenzivnih pašnikih. Primer, ki ste ga navedli poznam. Kako bo park ravnal v primeru predkupne pravice na solastniški parceli? Kot trenutno vem, še ni sodne prakse za to. Ni pa v tem primeru to kar neko zemljišče, ki ni nič vredno ampak gre za eno vrsto, ki je za KPPJ zelo pomembno in sicer je to strašničin mravljiščar. Petelinjsko jezero se ne nahaja na območju splošnega režima v KPPJ ampak znotraj prvega varstvenega območja. Glede solastništva bo pokazala sodna praksa. Mi tega v odlok ne moremo zapisati. Bomo pa po zgledu Občine Pivka tam kjer so slaba zemljišča in neurejena lastništva poskušali ta zemljišča pridobiti in nato skozi ukrepe projektov (kot na primer tisti v okviru Programa upravljanja z naravo) dajati v zakup da jih kmetje obdelujejo pod pogoji za katere dobijo tudi sredstva. Mi z njimi ne bomo kmetovali.

Matjaž Harmel, zunanji strokovni sodelavec: Glede vrednosti zemljišč -prave vrednosti določi trg. Ko prodajaš se pokaže koliko je zemljišče vredno. Na območju Cerkniškega jezera, zemljišča na območju jezera (vodna zemljišča) so danes malce več vredna kot prej. Ni pa to povezano s tem ali je zemljišče v parku ali zunaj njega. Park ne prinaša nobenih omejitev kar se tiče gospodarjenja z gozdovi. V skladu z zakonom o gozdovi z gozdovi gospodarijo lastniki zemljišč, ZGS pripravi gozdnogospodarske načrte, ki določijo kakšen je možen posek v gozdovih. Lastnik se odloči ali bo ta posek izvedel ali ne. Izjeme so v primeru varstvenih ukrepov (npr. lubadar) dobite odločbo da nekaj morate posekati, sicer vas nihče ne sili v posek. Lastniki se odločajo ali z gozdovi gospodarijo intenzivno ali ne. SIDG gospodari z gozdovi v lasti RS. Ustanovila ga je država. Če se je država odločila da ga bo prodala, ga bo prodala, to so kalkulacije brez osnove. Tudi če ga bo prodala bodo zemljišča ostala v državni lasti.

Janez Smrdel: Zemljišče sem želel združiti v celoto. Ve se da s tem kmetujemo in da vpišemo ukrep režima po ZON. Zakaj se je v Pivki uveljavila predkupna pravica in se zemljišče da drugemu v upravljanje če ga lahko sami?

Apeliram, da se zapiše v akt, da tisti ki upravlja z zemljiščem tudi naprej ostane lastnik, da se lahko združi v celoto in ne da se drobi da je na enem delu zemljišča lastnik nekdo, na drugem pa drugi.

Vojko Mihelj: Ali smatrate da vplivno območje vojaškega poligona spada v park? To ni samo vplivno območje poligona ampak precej širše in tudi vplivi so na tem območju precej hudi. Potrebno bi pri usmeritvah za upravljanje zapisati tudi zmanjšanje dejavnosti na poligonu Bač. Vasi izven parka – ali bomo imeli manjše možnosti za prijave na javne razpise? To ne bi smelo biti? Ali DPN lahko ruši odlok o ustanovitvi? Vemo da so tu še vedno v igri vetrne elektrarne in da so aktivnosti tudi na področju plinovoda. Pivka je ustanovila park tudi zaradi zamika poteka trase avtoceste.

Dr. Gregor Kovačič, župan: Plinovod, ki je bil načrtovan (Kalce-Jelšane) preko pivških presihajočih jezer, je padel zaradi zavarovanega območja. Ta plinovod bi šel točno med Bačem in Knežakom. Tisti ki si plinovoda ne želite, se zahvalite Občini Pivka ki je to zaustavila ker imajo v režimih zapisano da ne dovolijo tranzicijskih plinovodov in elektroenergetskega omrežja. Zadeva je padla na ustavnem sodišču. Glede pridobivanja sredstev bo odvisno od tematik in besedil razpisov. Če bo razpis tako narejen da bo pisan na kožo naseljem v bližini parka in je vezan na razvoj dejavnosti verjetno ne bo omejitev, če pa bo vezan na ukrepe na nekem zemljišču bo verjetno težava, je pa to res odvisno od razpisa in težko predvidimo. Glede pobude za zapis v odlok da je eden od ciljev zmanjševanje aktivnosti na strelišču Bač. Na Ministrstvu za obrambo Republike Slovenije (MORS-u) se še vedno borimo za konkretno in pošteno finančno nadomestilo ne samo zaradi omejenega dostopa ampak tudi zaradi zvoka. V mesecu marcu je 22 od 31 streljanje na vadišču Bač. To pomeni omejitev do parcel in pa tudi pokanje. To minister ve. Borimo se trije župani (Postojna, Pivka, OIB) si prizadevamo za spremembo dogovora iz 2008 za večja nadomestila -> sredstva bo dobila Občina, kam bo šel boste povedali vi. In da se lahko s temi sredstvi urejajo tudi zadeve ki niso neposredno povezane z vojsko. Bi bil pa tudi jaz vesel podpore občanov na glas, da lahko uporabim na MORS da bi lahko povedal to kar želite in dokazal da so ljudje nervozni.

Vojko Mihelj: Lahko DPN povozi naš Odlok?

Dr. Gregor Kovačič, župan: DPN povozi vse prostorske akte, je pa primer iz Pivke pokazal, da če imaš nekaj zapisano v aktu, je to zelo močno zagotovilo.

Špela Polak Bizjak, facilitatorka: Odlično, hvala lepa. Vsem se najlepše zahvaljujmo za udeležbo, komentarje in predloge.

Vabimo vas, da se udeležite tudi t. i. govorilnih ur, ki bodo potekale po koncu tega dogodka, na katerih lahko postavite individualna vprašanja.

Javna obravnava je bila zaključena ob 18.41.


Priloge:

Priloga 1: Predstavitev (PowerPoint) z uradne javne predstavitve v Knežaku

Dragoceno dediščino Snežnika skupaj povežimo v park - Regijski park Snežnik -

Javna predstavitev z javno obravnavo
osnutka Odloka o Regijskem parku Snežnik

Knežak, 17. marec 2026



Dnevni red javne predstavitve z javno obravnavo

- Uvodni pozdrav župana
- **Predstavitev razlogov za zavarovanje** Regijskega parka Snežnik in postopka javne predstavitve z javno obravnavo
- **Predstavitev osnutka Odloka o Regijskem parku Snežnik**
- **Regijski park Snežnik ustanovljamo v sodelovanju s prebivalci**
- Predstavitev nadaljnjega poteka postopka
- **Javna razprava** - odgovori na vprašanja

Dragoceno dediščino Snežnika skupaj povežimo v park - Regijski park Snežnik -

Uvodni pozdrav župana

dr. Gregor Kovačič, župan

Občina Ilirska Bistrica

Predstavitev razlogov za zavarovanje in postopka javne predstavitve z javno obravnavo

Tereza Černigoj, strokovna sodelavka

Občina Ilirska Bistrica

Dragocena dediščina Snežnika

Naravne danosti in umno gospodarjenje mnogih generacij

ohranjena in pestra narava - kmetijstvo, gozdarstvo, lovstvo, čebelarstvo, prostčasne in turistične dejavnosti ...

Izjemna narava širšega območja Snežnika je v pisnih virih prepoznana že več kot 160 let (prvi gozdarski načrt Schönburgov)

- več kot 50 vrhov, preko 300 jam in brezen
- obsežni gozdovi, tudi dva največja gozdna rezervata v Sloveniji
- različni tipi travnikov, pašnikov, drage, doli, lazi ...
- pet presihajočih jezer
- pestrost živalskih in rastlinskih vrst

Zavarovana območja v širši regiji

Krajinski park Pivška presihajoča jezera, Notranjski regijski park



Zakaj Regijski park Snežnik?

Več kot 100 let stare pobude za zavarovanje tega območja


> Spomenica Odseka za varstvo prirode Muzejskega društva iz leta 1920

Izjemno dobro ohranjeno območje z naravovarstvenega vidika - že številna posamezna zavarovanja - ki ga želimo **ohraniti**

Že danes veljajo **številne omejitve** in pravila iz **obstoječe zakonodaje**

KLJUČNI RAZLOGI ZA ZAVAROVANJE Regijskega parka Snežnik:
OHRANJANE NARAVE – UPRAVLJANJE – NADZOR – RAZVOJ

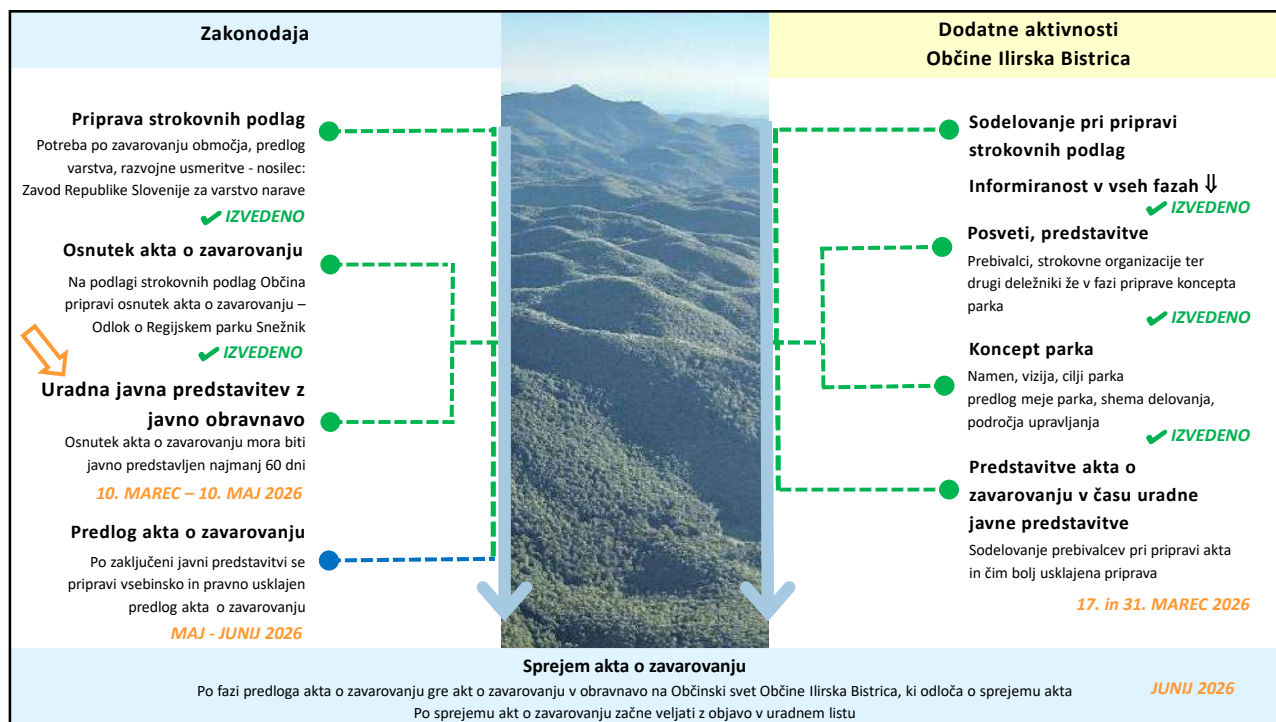
Sodobni parki so pomemben akter razvoja skupnosti



Namen in cilji Regijskega parka Snežnik

Namen Regijskega parka Snežnik je **ohranjanje** izjemne naravne raznolikosti in značilne krajine z večjimi deli prvobitne narave, ob tem pa **spodbujanje trajnostnega razvoja in partnerstev** kot temeljev za **kakovostno življenje prebivalcev in doživljajsko usmerjeno izkušnjo obiskovalcev**.

1. Dolgoročno **ohranjanje naravnih vrednot, biotske raznovrstnosti, krajinske pestrosti in ekološke povezanosti** širšega območja Snežnika
2. Izboljšanje **kakovosti življenja domačinov** s spodbujanjem trajnostnega razvoja območja, povezovanjem ohranjene dediščine in razvoja lokalne skupnosti
3. Na sodelovanju temelječe **učinkovito upravljanje regijskega parka** s ciljem ohranjanja dediščine in avtentičnega doživetja obiskovalcev
4. Vzpostavitev in upravljanje **naravi prijazne parkovne infrastrukture**, ki bo zagotavljala kakovostno izkušnjo obiskovalcem, ter **usmerjanje obiska**
5. Aktivno **vključevanje regijskega parka v mreže zavarovanih območij** ter s tem prispevanje k ohranjanju ekološke povegljivosti in **večji prepoznavnosti**



Potek uradne javne predstavitve

URADNA JAVNA PREDSTAVITEV POTEKA:

10. marec 2026 – 10. maj 2026

Vsa gradiva objavljena na spletni strani Občine Ilirska Bistrica >

Podstrani Regijskega parka Snežnik:

<https://www.ilirska-bistrica.si/objava/1129224>

Pripombe na pripravljenem obrazcu do 10. maja 2026



Uradna javna predstavitev z javno obravnavo osnutka Odloka o Regijskem parku Snežnik:

Torek, 17. marec 2026, od 17.00 do 18.30 - **Osnovna šola Knežak**

Torek, 31. marec 2026, od 17.00 do 18.30 - **Dom na Vidmu, Ilirska Bistrica**

Vprašajte individualno vse, kar vas zanima - "govorilne ure" o Regijskem parku Snežnik

Torek, 17. marec 2026, od 18.30 do 20.30 - Osnovna šola Knežak

Sreda, 18. marec 2026, od 17.00 do 19.00 - Krajevna skupnost Bač

Četrtek, 19. marec 2026, od 17.00 do 19.00 - Krajevna skupnost Šembije

Torek, 31. marec 2026, od 18.30 do 20.30 - Dom na Vidmu, Ilirska Bistrica

DODATNO!



Sofinancira
Evropska unija



LIFE23-NAT-SI-LIFE FOR LIFELINES/101148381

Predstavitev osnutka Odloka o Regijskem parku Snežnik

Matjaž Harmel, zunanji strokovni sodelavec

ZaVita d.o.o.

Osnutek Odloka o Regijskem parku Snežnik - struktura

I. SPLOŠNE DOLOČBE - vsebina, namen in cilji

II. OPIS MEJE IN VARSTVENA OBMOČJA REGIJSKEGA PARKA

III. RAZVOJNE USMERITVE

VI. VARSTVENI REŽIMI

V. UPRAVLJANJE REGIJSKEGA PARKA

VII. FINANCIRANJE

VIII. NADZOR

VIII. PREHODNE IN KONČNA DOLOČBA



Meja predlaganega Regijskega parka Snežnik

Osnova za določitev meje sta bili **območji Nature 2000**
Snežnik – Pivka in Javorniki – Snežnik

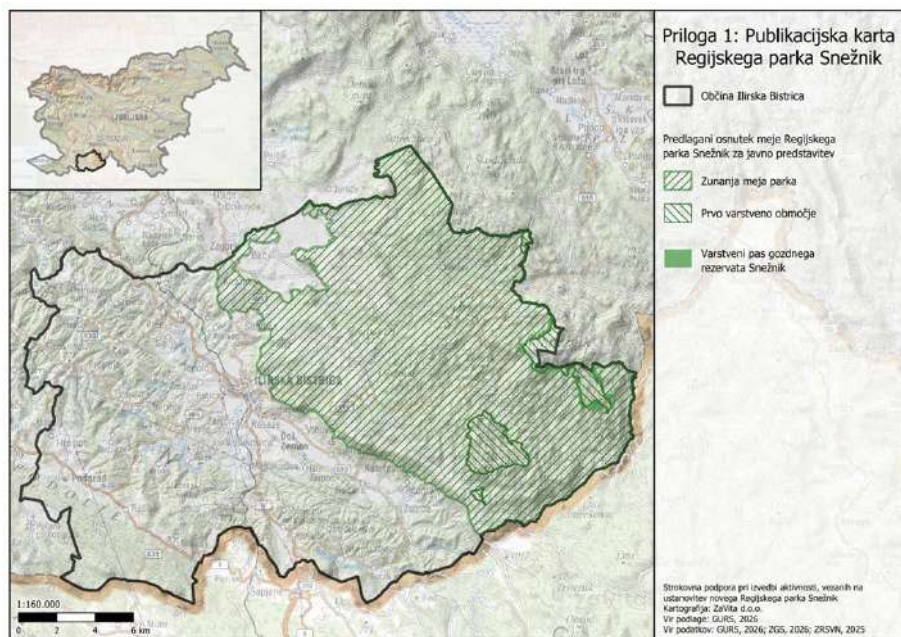
Širše **območje Snežnika** v občini Ilirska Bistrica, **izvzeta**
stavbna zemljišča ter najboljša kmetijska zemljišča v
bližini naselij

Skupna **površina**: 22.076 ha (220,76 km²)

Strnjeni gozdni kompleksi v osrednjem delu, v robnih
območjih planota prehaja v območja kmetijskih površin

Meja parka predstavlja **okvir**, okrog katerega se bo v
prihodnosti **odgovorno razvijalo območje**





Razvojne usmeritve – kratek povzetek

Ohranjanje življenjskih prostorov rastlinskih in živalskih vrst

Spodbujanje sonaravnih kmetijskih, gozdarskih in lovskih praks

Krepitev odpornosti ekosistemov na okoljske (podnebne) spremembe

Spodbujanje razvoja podeželja

Izobraževanje, raziskovanje, interpretacija


Vključevanje deležnikov

Spodbujanje razvoja lokalnih pridelkov, izdelkov in storitev ter trajnostnih podjetniških in turističnih dejavnosti, povezanih z identiteto regijskega parka



Dve varstveni območji

Območje s splošnim varstvenim režimom

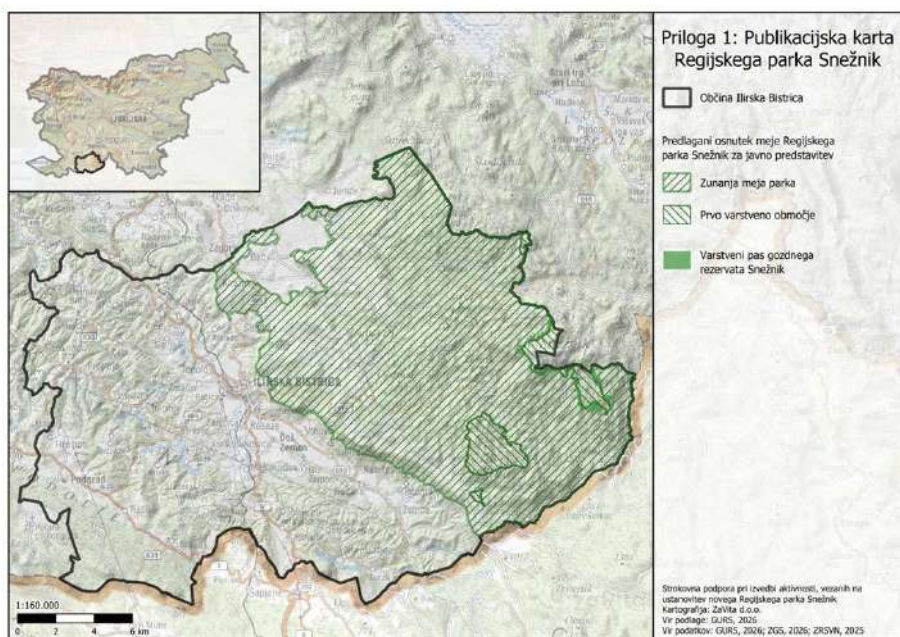


*režim velja na območju
celotnega Regijskega
parka Snežnik*

Prvo varstveno območje s
stroгим varstvenim režimom



*režim velja na območju
štirih naravnih vrednot
oz. gozdnih rezervatov*



Varstveni režimi

Park ne prepoveduje izvajanja gospodarskih dejavnosti, ampak skrbi, da te delujejo naravi prijazno



Splošni varstveni režim – kratek povzetek

Kmetijskih dejavnosti se ne omejuje, velja le določilo, da je treba zaščitne ograje 5 let po opustitvi odstraniti

Gozdarstva se ne omejuje

Določila za **gradnjo** objektov ostajajo skladna z določili **občinskega prostorskega načrta**, veljavnega in prihodnjih

Omejuje in **usmerja se promet** v območju parka

Usmerjajo se **prostočasne dejavnosti** v parku



Na območju regijskega parka ni dovoljeno:

- izvajanje posegov in dejavnosti, ki bi uničile ali bistveno poškodovale: naravne vrednote, geomorfološke ali ekološke razmere, značilne krajinske vzorce
- gradnja objektov, ki ni skladna z zakonodajo ali občinskim prostorskim načrtom
- vožnja, ustavljanje in parkiranje vozil na motorni ali drug lasten pogon v naravnem okolju v nasprotju s predpisi
- postavljanje in uporaba virov svetlobe za osvetljevanje naravnega okolja
- postavljanje oglaševalskih in drugih tabel brez soglasja upravljavca
- odmetavanje in odlaganje odpadkov
- taborjenje, šotorjenje, urejanje prostorov za piknike ... izven za to določenih območij
- vožnja z vozili, parkiranje, kolesarjenje in ježa konj zunaj utrjenih poti v naravnem okolju, razen v primerih, ki jih določa zakonodaja, ki ureja to področje



Prvo varstveno območje s strožjim režimom – kratek povzetek (enako kot do sedaj, v državni lasti)

Izven obstoječih planinskih poti in gozdnih cest niso dovoljene nobene aktivnosti

Niso dovoljene nobene aktivnosti v naravi, razen za raziskovalne namene

Niso dovoljene novogradnje

Dovoljeno je vzdrževanje obstoječih objektov, planinskih poti in gozdnih cest

Posebna določila za vzdrževanje in oskrbo planinskega doma Draga Karolina na Snežniku

Kdo bo upravljal z Regijskim parkom Snežnik?

Upravljavalec: **Občina Ilirska Bistrica**

Načrt upravljanja

Letni program dela

Ključne naloge:

- ✓ povezovanje
- ✓ razvoj
- ✓ podpora
- ✓ usmerjanje
- ✓ spodbujanje
- ✓ zagovorništvo
- ✓ nadzor

Usmerjevalno telo:

Svet Regijskega parka Snežnik - 9 članov

Predstavniki:

- ustanovitelja
- zaposlenih
- zasebnih lastnikov gozdov in kmetijskih zemljišč
- nevladnih organizacij, ki delujejo v javnem interesu
- dva predstavnika krajevnih skupnosti
- Parka Škocjanske jame
- ZRSVN
- ZGS

Nadzor

Inšpekcijske službe

Naravovarstveni nadzorniki

Občinski redarji

Nadzor pomeni skrb, ne prepoved



Financiranje

Proračun Občine Ilirska Bistrica

Projektna sredstva

Lastni prihodki

Donacije

Park ni strošek, ampak investicija v prihodnost občine



Sofinancira
Evropska unija



LIFE23-NAT-SI-LIFE FOR LIFELINES/101148381

**Regijski park Snežnik ustanavljamo
v sodelovanju s prebivalci**

dr. Gregor Kovačič, župan
Občina Ilirska Bistrica

Dragoceno dediščino Snežnika skupaj povežimo v park

- Regijski park Snežnik -



11 posvetov, 12 tematskih sestankov

300+ udeležencev

450+ povratnih informacij

4 dopisi (2 krajevne skupnosti, 2 skupini krajanov)

z vsebinskimi predlogi in predlogi glede prilagoditve
meje

**Upoštevali smo vse predloge v javnem interesu,
ki smo jih lahko strokovno utemeljili**



Meja v sodelovanju s prebivalci in strokovnjaki

Prvi predlog meje je sledil meji **območij Nature 2000**

Širše območje Snežnika, pretežno neposeljeni del, naselja
na robu parka smo izločili

Po prejetih predlogih prebivalcev:

- Mejo smo **dodatno odmaknili od naselij** in **izločili večji del najboljših kmetijskih zemljišč** na obrobju parka
- Meja se še vedno **povezuje s Krajskim parkom Pivška presihajoča jezera**



Manj omejitev, kot je bilo predlagano v prvi verziji v pripravljalni fazi

Poročilo o sodelovanju deležnikov v pripravljalni fazi za ustanovitev Regijskega parka Snežnik je objavljeno na spletni strani Občine Ilirska Bistrica – podstran Regijskega parka Snežnik

Odgovori na posamezna vprašanja so objavljeni kot priloga skupnemu poročilu



Kmetijstvo in gozdarstvo

Gospodarjenje z gozdom bo še naprej potekalo enako kot do sedaj

V parku bomo lahko še naprej kmetovali enako kot do sedaj

Po prejetih predlogih prebivalcev:

- **Izločili** smo omejitev glede **gnojenja** – že sedaj opredeljeno v kmetijski politiki
- **Izločili** omejitev glede **agromelioracij** – že sedaj opredeljeno v zakonodaji
- **Izločili** pridobitev **soglasja kmetijske svetovalne službe** za gradnjo kmetijskih objektov na kmetijskih zemljiščih



Gradnja

Gradnja bo potekala **v skladu z obstoječo zakonodajo in občinskim prostorskim načrtom**

– enako kot sedaj, tudi glede širitve naselij

Ni dovoljena gradnja objektov za izkoriščanje obnovljivih virov energije zunaj ureditvenih območij naselij in območij stavbnih zemljišč



Usmerjanje obiska in prostočasne dejavnosti

Ohranjajo in spodbujajo se prostočasne dejavnosti v parku

Urejanje izhodišč in usmerjanje obiskovalcev na urejena parkirišča

Dovoljene **množične prireditve** – potrebno bo pridobiti soglasje upravljavca

Po prejetih predlogih prebivalcev:

- **Vožnje z vozili, ježe in kolesarjenja** park ne ureja **dodatno**, saj sta že v zadostni meri opredeljena v obstoječi zakonodaji (sta pa navedena zaradi možnosti nadzora)
- **Dovoljeno urejanje vzletišč za jadralne padalce** (registracija v skladu z veljavno zakonodajo)



Kaj pridobimo s parkom – ključne priložnosti

Ohranitev identitete prostora

Upravljanje v občini – odločanje v skupnosti, neposredna in posredna delovna mesta

Razvojno partnerstvo s prebivalci in spoštovanje interesov skupnosti – trajnostno kmetijstvo in gozdarstvo; lokalno podjetništvo; sodelovanje z izobraž. institucijami, društvi

Infrastruktura za obiskovanje parka – informacijski center, izhodiščne točke, tematske poti

Pridobivanje sredstev in razvoj novih storitev v območju

Prepoznavnost območja parka in občine Ilirska Bistrica



Kaj torej prinaša park ljudem?

Večjo prepoznavnost občine Ilirska Bistrica

Večjo možnost za razvoj storitvenih dejavnosti na obrobju parka

Možnosti za nove projekte v turizmu, kmetijstvu, izobraževanju, raziskavah ...

Zavarovano, a odprto območje – za življenje, delo in obisk

Regijski park Snežnik – narava, ki povezuje ljudi

Kako si predstavljamo delo parka?

Služba parka na Občini Ilirska Bistrica
postopna vzpostavitev zavoda

Spodbujanje odgovornega obiskovanja parka
spoštovanje lastnine, uporaba urejenih poti, parkirišč,
infrastrukture parka; nadzor kot spodbuda za
spoštovanje narave in lastnine

Vključevanje prebivalcev
skupni projekti, sodelovanje pri načrtovanju dela parka

**Povezovanje z drugimi parki, enoten nastop do
institucij**



Sofinancira
Evropska unija



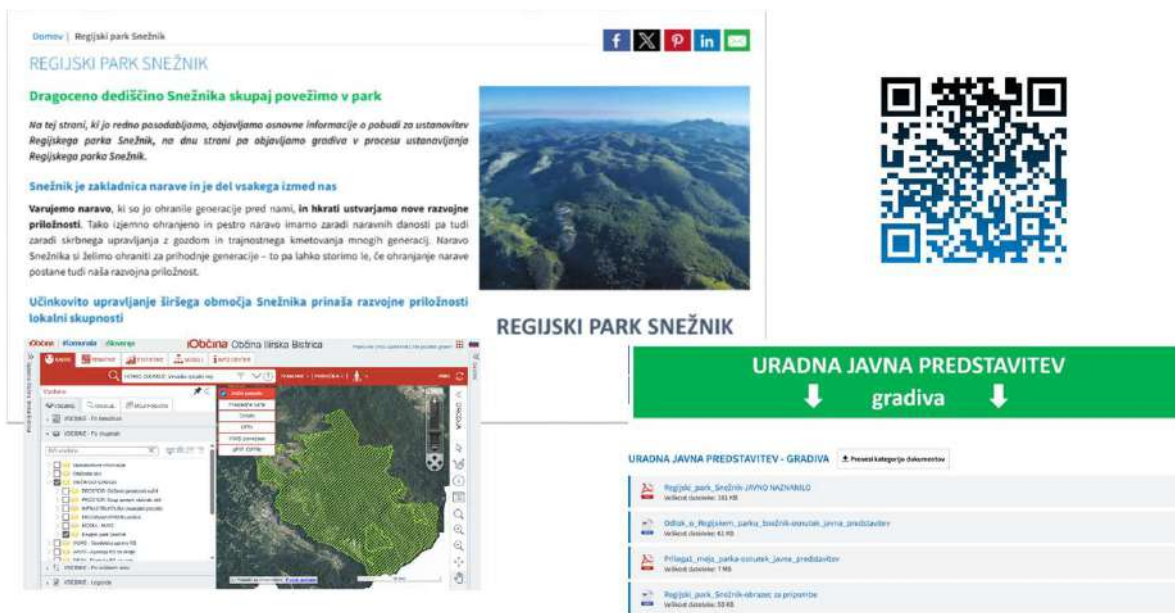
LIFE23-NAT-SI-LIFE FOR LIFELINES/101148381

Nadaljnji potek postopka

Tereza Černigoj, strokovna sodelavka

Občina Ilirska Bistrica

Spletna stran Občine Ilirska Bistrica > Regijski park Snežnik



The image shows a screenshot of the website for Regijski park Snežnik. The website has a header with the title 'REGIJSKI PARK SNEŽNIK' and a sub-header 'Dragoceno dediščino Snežnika skupaj povežimo v park'. Below this, there is a paragraph about the park's importance and a photo of the Snežnik mountain range. To the right of the website screenshot is a QR code. Below the website screenshot is a screenshot of a public consultation page titled 'URADNA JAVNA PREDSTAVITEV gradiva'. This page lists documents for public review, including 'Regijski park Snežnik JAVNO NAZNAČILO' and 'Odlok o Regijskem parku Snežnik-odloka_javna_predstavitev'.

Pripombe oddajte na obrazcu do 10. maja 2026

PISNO:

- oddate fizično v sprejemni pisarni Občine Ilirska Bistrica
- vpišete v knjigo pripomb v sprejemni pisarni oz. na javni predstavitvi
- pošljete na naslov Občina Ilirska Bistrica, Bazoviška cesta 14, 6250 Ilirska Bistrica
- pošljete na elektronski naslov: obcina.ilirska-bistrica@ilirska-bistrica.si
z navedbo »**Regijski park Snežnik – javna obravnava**«

ali

USTNO:

- poveste pripombo za zapisnik na uradnih javnih predstavitvah z javno obravnavo ↓ ↓ ↓

Uradna javna predstavitev z javno obravnavo osnutka Odloka o Regijskem parku Snežnik

Torek, 17. marec 2026, od 17.00 do 18.30 - Osnovna šola Knežak

Torek, 31. marec 2026, od 17.00 do 18.30 - Dom na Vidmu, Ilirska Bistrica

Občina Ilirska Bistrica bo preučila pripombe javnosti in po končani javni predstavitvi z javno obravnavo do njih zavzela **stališče**, ki bo objavljeno na spletni strani Občine Ilirska Bistrica.

Javna razprava

– vprašanja, pripombe, mnenja –



Dragoceno dediščino Snežnika skupaj povežimo v park – Regijski park Snežnik –

Zahvaljujemo se vam za sodelovanje

