

OBČINA ILIRSKA BISTRICA  
OBČINSKA UPRAVA  
OBČINE ILIRSKA BISTRICA  
BAZOVIŠKA CESTA 14  
6250 ILIRSKA BISTRICA

Številka: 478-39/2022

Datum: 7.6.2022

Občina Ilirska Bistrica, Bazoviška cesta 14, 6250 Ilirska Bistrica, izdaja na podlagi 67. člena Zakona o lokalni samoupravi (Uradni list RS, št. 94/07 – uradno prečiščeno besedilo, 76/08, 79/09, 51/10, 40/12 – ZUJF, 14/15 – ZUUJFO, 11/18 – ZSPDSLS-1, 30/18, 61/20 – ZIUZEOP-A in 80/20 – ZIUOOPE), 260. in 334. člena Zakona o urejanju prostora (Uradni list RS, št. 199/21, v nadaljevanju ZUreP-3) v upravni zadevi vpisa zaznambe grajenega javnega dobra lokalnega pomena, po uradni dolžnosti naslednjo

### ODLOČBO

1. Ugotovi se, da sta nepremičnini parc. št. 1744/1 (ID znak: 2536 1744/1) in parc. št. 1747/7 (ID znak: 2536 1747/7) k.o. 2536 Sabonje, ki sta v zemljiški knjigi vpisana kot Splošno ljudsko premoženje v splošni rabi v upravi Občine Ilirska Bistrica, v lasti Občine Ilirska Bistrica, Bazoviška cesta 14, 6250 Ilirska Bistrica, matična št. 5880416000.
2. Nepremičnini, ki sta navedeni v prejšnji točki, sta grajeno javno dobro lokalnega pomena – lokalna cesta.
3. Na nepremičninah **parc. št. 1744/1 (ID znak: 2536 1744/1) in parc. št. 1747/7 (ID znak: 2536 1747/7) k.o. 2536 Sabonje**, se po pravnomočnosti te odločbe v zemljiški knjigi vpiše lastninska pravica do celote, na ime **Občina Ilirska Bistrica, Bazoviška cesta 14, 6250 Ilirska Bistrica, Matična številka: 5880416000, ter zaznamba grajenega javnega dobra lokalnega pomena.**
4. Posebni stroški v zvezi z izdajo te odločbe niso nastali.

### Obrazložitev:

ZUreP-3 v 14. točki 3. člena opredeljuje grajeno javno dobro, in sicer pravi, grajeno javno dobro je zemljišče, objekt ali njegov del, namenjen taki splošni rabi, kot jo glede na namen njegove uporabe določa zakon ali na njegovi podlagi izdan predpis; grajeno javno dobro je državnega in lokalnega pomena ter je lahko v lasti države, občine ali v zasebni lasti.

Občina Ilirska Bistrica je sprejela Odlok o kategorizaciji občinskih cest v Občini Ilirska Bistrica (Uradni list RS, št. 67/18), ki določa občinske ceste po njihovih kategorijah in namenu uporabe glede na vrsto cestnega prometa, ki ga prevzemajo. V 4. členu cit. odloka, ki podrobneje določa lokalne ceste (LC), je pod zap. št. 13 navedena lokalna cesta LC 135141, potek ceste R2 404 – Sabonje – Pavlica – LC 135182. Nepremičnini parc. št. 1744/1 in parc. št. 1747/7 k.o. 2536 Sabonje, v naravi predstavljata del te lokalne ceste. Iz potrdila o namenski rabi št. 3501-334/2022-2 z dne 12.5.2022 ter potrdila št. 3501-391/2022-2 z dne 31.5.2022, je razvidno, da predmetni parceli v celoti predstavljata lokalno cesto z oznako LC 135141 v skladu z Odlokom o kategorizaciji občinskih cest v Občini Ilirska Bistrica, na katerih se je odvijal javni promet že na dan 11.3.1993. Fotokopiji cit. potrdil sta prilogi te odločbe.

Nepremičnini sta v zemljiški knjigi vpisani kot Splošno ljudsko premoženje v splošni rabi v upravi Občine Ilirska Bistrica, zato ni potreben poseben akt o priznanju takšnega statusa, temveč zadostuje že ugotovitvena odločba občinskega organa, skladno z 334. členom ZUreP-3.

Skladno z določbami ZUreP-3, 21. člena Zakona o lokalni samoupravi (Uradni list RS, št. 94/07 – uradno prečiščeno besedilo, 76/08, 79/09, 51/10, 40/12 – ZUJF, 14/15 – ZUUJFO, 11/18 – ZSPDSLS-1, 30/18, 61/20 – ZIUZEOP-A in 80/20 – ZIUOOPE) ter določbami Odloka o kategorizaciji občinskih cest v Občini Ilirska Bistrica, pristojni občinski organ občinske uprave Občine Ilirska Bistrica, s predmetno odločbo ugotavlja, da gre pri navedenih nepremičninah za grajeno javno dobro lokalnega pomena in bo po pravnomočnosti le te, v zemljiški knjigi predlagal vknjižbo lastninske pravice v korist Občine Ilirska Bistrica, Bazoviška cesta 14, 6250 Ilirska Bistrica, Matična številka: 5880416000, ter zaznambo grajenega javnega dobra lokalnega pomena.

Naslovni organ je na podlagi podanega in uvodoma cit. določil odločil, kot izhaja iz izreka te odločbe. S tem je odločba utemeljena.

Odločba je po 23. členu Zakona o upravnih taksah (ZUT, Uradni list RS, št. 106/10-UPB5, 14/15 – ZUUJFO, 84/15 – ZZelP-J, 32/16, 30/18 – ZKZaš in 189/20 – ZFRO) takse prosta. Drugi stroški v postopku niso nastali.

#### **POUK O PRAVNEM SREDSTVU:**

Zoper to odločbo je dovoljena pritožba v roku 15 dni od vročitve odločbe. O pritožbi odloča župan občine. Pritožba se lahko vloži pisno, pošlje priporočeno po pošti na naslov Občina Ilirska Bistrica, Urad župana, Bazoviška cesta 14, 6250 Ilirska Bistrica, ali poda ustno na zapisnik pri organu, ki je odločbo izdal. Pritožnik mora natančno opredeliti razloge, zaradi katerih je pritožba vložena. Po določbah Zakona o upravnih taksah je pritožba zoper odločbo takse prosta.

#### **Postopek vodila:**

**Damijana Pugelj, mag.upr.ved**  
**Svetovalka II**



#### **Vodja Odd. za gospodarsko infrastrukturo**

**Občine Ilirska Bistrica**

**Dragica Kastelic Boštjančič**



#### **Priloge:**


- Potrdilo o namenski rabi št. 3501-334/2022-2 z dne 12.5.2022
- Potrdilo o namenski rabi št. 3501-391/2022-2 z dne 31.5.2022

#### **VROČITI:**

1. Z javnim naznanilom na oglasni deski Občine Ilirska Bistrica in na spletni strani Občine Ilirska Bistrica,
2. Državno odvetništvo Republike Slovenije, Šubičeva ulica 2, 1000 Ljubljana - osebno
3. Arhiv - tu.

#### **PO PRAVNOMOČNOSTI**

1. Zemljiška knjiga pristojnega sodišča.



OBČINA  
ILIRSKA  
BISTRICA



ODDELEK ZA  
GOSPODARSKO INFRASTRUKTURO

Bazoviška cesta 14, 6250 Ilirska Bistrica  
tel.: 05 71 41 361, faks: 05 71 41 284  
e-pošta: [obcina.ilirska-bistrica@ilirska-bistrica.si](mailto:obcina.ilirska-bistrica@ilirska-bistrica.si)

Številka: 3501-391/2022-2

Datum: 31. 05. 2022

Naslovnik: **OBČINA ILIRSKA BISTRICA, BAZOVIŠKA CESTA 14, 6250 ILIRSKA BISTRICA**

Občina Ilirska Bistrica na podlagi 260. člena Zakona o urejanju prostora (Uradni list RS, št. 61/17) in 179. člena Zakona o splošnem upravnem postopku (Ur. list RS, št. 24/06, 126/07, 65/8, 8/10, 82/13) izdaja na vlogo vlagatelja naslednje

**POTRDILO**  
**o namenski rabi zemljišča**

**1. PODATKI O ZEMLJIŠKI PARCELI / PARCELAH OZIROMA OBJEKTIH, KI SO PREDMET PRAVNEGA PROMETA**

Parc. št.	Katastrska občina	Vrste zgrajenih objektov na zemljišču
1747/7	SABONJE	parcela v celoti predstavlja lokalno cesto z oznako LC 135141 v skladu z Odlokom o kategorizaciji občinskih cest v Občini Ilirska Bistrica (Uradni list RS, št. 67/2018) na kateri se je odvijal javni promet že na dan 11.3.1993.

**2. PROSTORSKI AKTI, KI VELJAJO NA OBMOČJU ZEMLJIŠKE PARCELE / PARCEL**

- Občinski prostorski načrt: Odlok o občinskem prostorskem načrtu Občine Ilirska Bistrica (Uradni list RS št. 30/2016, 56/2017, 13/2018 - obvezna razlaga, 47/2019, 82/2020)
- Občinski podrobni prostorski načrt: /
- Državni prostorski načrt: /

**3. PODATKI O NAMENSKI RABI PROSTORA**

Parc. št.:	EUP:	Osnovna namenska raba:	Podrobnejša namenska raba:	Način urejanja:
1747/7	SA01	stavbno zemljišče	območja stanovanj - S; površine podeželskega naselja s kmetijami - SKk	OPN

Po 94. členu OPN (razlastitev) je na spodnjih parcelah ali delih parcel prikazano **okvimo načrtovano območje javnega dobra\***:

Parcele:	Vrsta razlastitvenega koridorja:
1747/7	Razlastitveni koridor javne poti
1747/7	Razlastitveni koridor lokalne ceste

\* okvimo načrtovano območje javnega dobra je določeno v grafičnem prikazu izvedbenega dela OPN na **Karti 3: Prikaz območij enot urejanja prostora, osnovne in podrobnejše namenske rabe in prostorskih izvedbenih pogojev (Priloge tega potrdila).**

Vrsta GJI in osi infrastrukture so določene v grafičnem prikazu izvedbenega dela OPN na **Karti 4: prikazi območij enot urejanja prostora in gospodarske javne infrastrukture (Priloge tega potrdila).**

**4. ZAČASNI UKREPI ZA ZAVAROVANJE PROSTORSKEGA NAČRTOVANJA**

**4.1. Vrste začasnih ukrepov:**

- prepoved prometa z zemljišči: /

- prepoved spreminjanja meje parcele: /
- prepoved izdaje gradbenih in drugih dovoljenj vezanih na gradnjo in uporabo objektov: /
- prepoved urejanja trajnih nasadov ali drugih posegov v prostor: /

**5. PREDKUPNA PRAVICA OBČINE: /**

**6. OPOZORILO GLEDE VELJAVNOSTI POTRDILA O NAMENSKI RABI ZEMLJIŠČA:**

Potrdilo o namenski rabi zemljišča velja do uveljavitve sprememb in dopolnitev občinskega prostorskega načrta ali državnega prostorskega načrta.

**7. PODATKI V ZVEZI S SPREMEMBAMI IN DOPOLNITVAMI OZIROMA PRIPRAVO NOVIH PROSTORSKIH AKTOV:**

- sklep o začetku priprave prostorskega akta: Sklep o začetku priprave sprememb in dopolnitev št. 3 Občinskega prostorskega načrta Občine Ilirska Bistrica (Uradni list RS, št. 63/17)
- faza priprave/ predviden rok sprejema: objava stališč do pripomb podanih na javni razgrnitvi dopolnjenega osnutka SD3 OPN
- sklep o začetku priprave prostorskega akta: Sklep o začetku priprave sprememb in dopolnitev št. 4 Občinskega prostorskega načrta Občine Ilirska Bistrica (Uradni list RS, št. 13/18)
- faza priprave/ predviden rok sprejema: izdelava osnutka SD4 OPN
- sklep o začetku priprave prostorskega akta: Sklep o začetku priprave sprememb in dopolnitev št. 6 Občinskega prostorskega načrta občine Ilirska Bistrica ([https://dokumenti-pis.mop.gov.si/javno/veljavni/02\\_rep\\_priprava/2334/index.html](https://dokumenti-pis.mop.gov.si/javno/veljavni/02_rep_priprava/2334/index.html) , Id. št. 2334)
- faza priprave/ predviden rok sprejema: izdelava osnutka SD6 OPN
- sklep o začetku priprave prostorskega akta: Sklep o začetku priprave sprememb in dopolnitev št. 7 Občinskega prostorskega načrta občine Ilirska Bistrica ([https://dokumenti-pis.mop.gov.si/javno/veljavni/02\\_rep\\_priprava/2890/index.html](https://dokumenti-pis.mop.gov.si/javno/veljavni/02_rep_priprava/2890/index.html) , Id. št. 2890)
- faza priprave/ predviden rok sprejema: izdelava osnutka SD7 OPN
- sklep o začetku priprave prostorskega akta: Devete spremembe in dopolnitve občinskega prostorskega načrta občine Ilirska Bistrica (SD OPN9) ([https://dokumenti-pis.mop.gov.si/javno/veljavni/02\\_rep\\_priprava/2832/index.html](https://dokumenti-pis.mop.gov.si/javno/veljavni/02_rep_priprava/2832/index.html), Id. št. 2832)
- faza priprave/ predviden rok sprejema: izdelava osnutka SD9 OPN
- morebitni drugi podatki glede priprave prostorskih aktov: /

**8. PRILOGA POTRDILA O NAMENSKI RABI ZEMLJIŠČA:**

- kopija kartografskega dela prostorskega akta:
  - Priloga št. 1: Izris iz grafičnega dela Občinskega prostorskega načrta, merilo 1:5000
  - Priloga št. 2: Prikaz infrastrukture GJI, merilo 1:5000

**9. PLAČILO UPRAVNE TAKSE:**

Takse prosto na podlagi 23. člena Zakona o upravnih taksah (Ur.l. RS, št. 106/10 – UPB, 14/15 – ZUUJFO, 84/15 – ZZelP-J, 32/16, 30/18 – ZKZaš in 189/20 – ZFRO).



Andreja Uljan  
svetovalka

Vročiti:

- OBČINA ILIRSKA BISTRICA, BAZOVIŠKA CESTA 14, 6250 ILIRSKA BISTRICA





PRILOGA št. 2 k dokumentu št.: 3501-391/2022-2

OPN – KARTA 4: Prikaz območij enot urejanja prostora in gospodarske javne infrastrukture, ZKP, M 1:5000 , št. lista: 59\_D2032, 60, 74, 75\_D2043.

LEGENDA

————— meja območja enote urejanja prostora		
..... meja občine		
<b>OBSTOJEČE / PREDVIDENO</b>		
<b>prometna infrastruktura</b>		
DC	DC	avtoceste in hitre ceste s priključki
DP	DP	ostale državne ceste
LC	LC	lokalne ceste
PZ		železnice
<b>komunikacijski vodi in energetski vodi, vodi okoljske infrastrukture ter drugi gradbeno inženirski objekti (p/d = prenosni/distribucijski)</b>		
<b>OBSTOJEČE / PREDVIDENO</b>		
VP (p/d)	VP (p/d)	cevovodi za pitno vodo (p/d)
VO (d)	VO (d)	cevovodi za odpadno vodo (d)
DV (p/d)	DV (p/d)	elektroenergetski vodi (p/d)
P (p/d)	P (p/d)	plinovodi (p/d)
T (d)	T (d)	komunikacijski vodi (d)




KOPIJA ENAKA IZVIRNIKU

Kraj in datum: *R. Pevsница 31.5.2022*

 Zig:

.....  
Podpis uradne osebe:



OBČINA  
ILIRSKA  
BISTRICA



ODDELEK ZA  
GOSPODARSKO INFRASTRUKTURO

Bazoviška cesta 14, 6250 Ilirska Bistrica  
tel.: 05 71 41 361, faks: 05 71 41 284  
e-pošta: [obcina.ilirska-bistrica@ilirska-bistrica.si](mailto:obcina.ilirska-bistrica@ilirska-bistrica.si)

Številka: 3501-334/2022-2

Datum: 12. 05. 2022

Naslovnik: **OBČINA ILIRSKA BISTRICA, BAZOVIŠKA CESTA 14, 6250 ILIRSKA BISTRICA**

Občina Ilirska Bistrica na podlagi 260. člena Zakona o urejanju prostora (Uradni list RS, št. 61/17) in 179. člena Zakona o splošnem upravnem postopku (Ur. list RS, št. 24/06, 126/07, 65/8, 8/10, 82/13) izdaja na vlogo vlagatelja naslednje

**POTRDILO**  
**o namenski rabi zemljišča**

**1. PODATKI O ZEMLJIŠKI PARCELI / PARCELAH OZIROMA OBJEKTIH, KI SO PREDMET PRAVNEGA PROMETA**

Parc. št.	Katastrska občina	Vrste zgrajenih objektov na zemljišču
1744/1	SABONJE	parcela v celoti predstavlja lokalno cesto z oznako LC 135141 v skladu z Odlokom o kategorizaciji občinskih cest v Občini Ilirska Bistrica (Uradni list RS, št. 67/2018) na kateri se je odvijal javni promet že na dan 11.3.1993.

**2. PROSTORSKI AKTI, KI VELJAJO NA OBMOČJU ZEMLJIŠKE PARCELE / PARCEL**

- Občinski prostorski načrt: Odlok o občinskem prostorskem načrtu Občine Ilirska Bistrica (Uradni list RS št. 30/2016, 56/2017, 13/2018 - obvezna razlaga, 47/2019, 82/2020)
- Občinski podrobni prostorski načrt: /
- Državni prostorski načrt: /

**3. PODATKI O NAMENSKI RABI PROSTORA**

Parc. št.:	EUP:	Osnovna namenska raba:	Podrobnejša namenska raba:	Način urejanja:
1744/1	OD792	kmetijsko zemljišče	območja drugih kmetijskih zemljišč - K2	OPN
	SA01	stavbno zemljišče	območja stanovanj - S; površine podeželskega naselja s kmetijami - SKk	OPN
	SA03	stavbno zemljišče	območja stanovanj - S; površine podeželskega naselja s kmetijami - SKk	OPN

Po 94. členu OPN (razlastitev) je na spodnjih parcelah ali delih parcel prikazano okvirno načrtovano območje javnega dobra\*:

Parcele:	Vrsta razlastitvenega koridorja:
1744/1	Razlastitveni koridor javne poti
1744/1	Razlastitveni koridor lokalne ceste

\* okvirno načrtovano območje javnega dobra je določeno v grafičnem prikazu izvedbenega dela OPN na **Karti 3: Prikaz območij enot urejanja prostora, osnovne in podrobnejše namenske rabe in prostorskih izvedbenih pogojev (Priloge tega potrdila).**

Vrsta GJI in osi infrastrukture so določene v grafičnem prikazu izvedbenega dela OPN na **Karti 4: prikazi območij enot urejanja prostora in gospodarske javne infrastrukture (Priloge tega potrdila).**

#### **4. ZAČASNI UKREPI ZA ZAVAROVANJE PROSTORSKEGA NAČRTOVANJA**

##### **4.1. Vrste začasnih ukrepov:**

- prepoved prometa z zemljišči: /
- prepoved spreminjanja meje parcele: /
- prepoved izdaje gradbenih in drugih dovoljenj vezanih na gradnjo in uporabo objektov: /
- prepoved urejanja trajnih nasadov ali drugih posegov v prostor: /

#### **5. PREDKUPNA PRAVICA OBČINE: /**

#### **6. OPOZORILO GLEDE VELJAVNOSTI POTRDILA O NAMENSKI RABI ZEMLJIŠČA:**

Potrdilo o namenski rabi zemljišča velja do uveljavitve sprememb in dopolnitev občinskega prostorskega načrta ali državnega prostorskega načrta.

#### **7. PODATKI V ZVEZI S SPREMEMBAMI IN DOPOLNITVAMI OZIROMA PRIPRAVO NOVIH PROSTORSKIH AKTOV:**

- sklep o začetku priprave prostorskega akta: Sklep o začetku priprave sprememb in dopolnitev št. 3 Občinskega prostorskega načrta Občine Ilirska Bistrica (Uradni list RS, št. 63/17)
- faza priprave/ predviden rok sprejema: objava stališč do pripomb podanih na javni razgrnitvi dopolnjenega osnutka SD3 OPN
- sklep o začetku priprave prostorskega akta: Sklep o začetku priprave sprememb in dopolnitev št. 4 Občinskega prostorskega načrta Občine Ilirska Bistrica (Uradni list RS, št. 13/18)
- faza priprave/ predviden rok sprejema: izdelava osnutka SD4 OPN
- sklep o začetku priprave prostorskega akta: Sklep o začetku priprave sprememb in dopolnitev št. 6 Občinskega prostorskega načrta občine Ilirska Bistrica ([https://dokumenti-pis.mop.gov.si/javno/veljavni/02\\_rep\\_priprava/2334/index.html](https://dokumenti-pis.mop.gov.si/javno/veljavni/02_rep_priprava/2334/index.html) , Id. št. 2334)
- faza priprave/ predviden rok sprejema: izdelava osnutka SD6 OPN
- sklep o začetku priprave prostorskega akta: Sklep o začetku priprave sprememb in dopolnitev št. 7 Občinskega prostorskega načrta občine Ilirska Bistrica ([https://dokumenti-pis.mop.gov.si/javno/veljavni/02\\_rep\\_priprava/2890/index.html](https://dokumenti-pis.mop.gov.si/javno/veljavni/02_rep_priprava/2890/index.html) , Id. št. 2890)
- faza priprave/ predviden rok sprejema: izdelava osnutka SD7 OPN
- sklep o začetku priprave prostorskega akta: Devete spremembe in dopolnitve občinskega prostorskega načrta občine Ilirska Bistrica (SD OPN9) ([https://dokumenti-pis.mop.gov.si/javno/veljavni/02\\_rep\\_priprava/2832/index.html](https://dokumenti-pis.mop.gov.si/javno/veljavni/02_rep_priprava/2832/index.html), Id. št. 2832)
- faza priprave/ predviden rok sprejema: izdelava osnutka SD9 OPN
- morebitni drugi podatki glede priprave prostorskih aktov: /

#### **8. PRILOGA POTRDILA O NAMENSKI RABI ZEMLJIŠČA:**

- kopija kartografskega dela prostorskega akta:
- Priloga št. 1: Izris iz grafičnega dela Občinskega prostorskega načrta, merilo 1:5000
- Priloga št. 2: Prikaz infrastrukture GJI, merilo 1:5000

#### **9. PLAČILO UPRAVNE TAKSE:**

Takse prosto na podlagi 23. člena Zakona o upravnih taksah (Ur.l. RS, št. 106/10 – UPB, 14/15 – ZUUJFO, 84/15 – ZZelP-J, 32/16, 30/18 – ZKZaš in 189/20 – ZFRO).



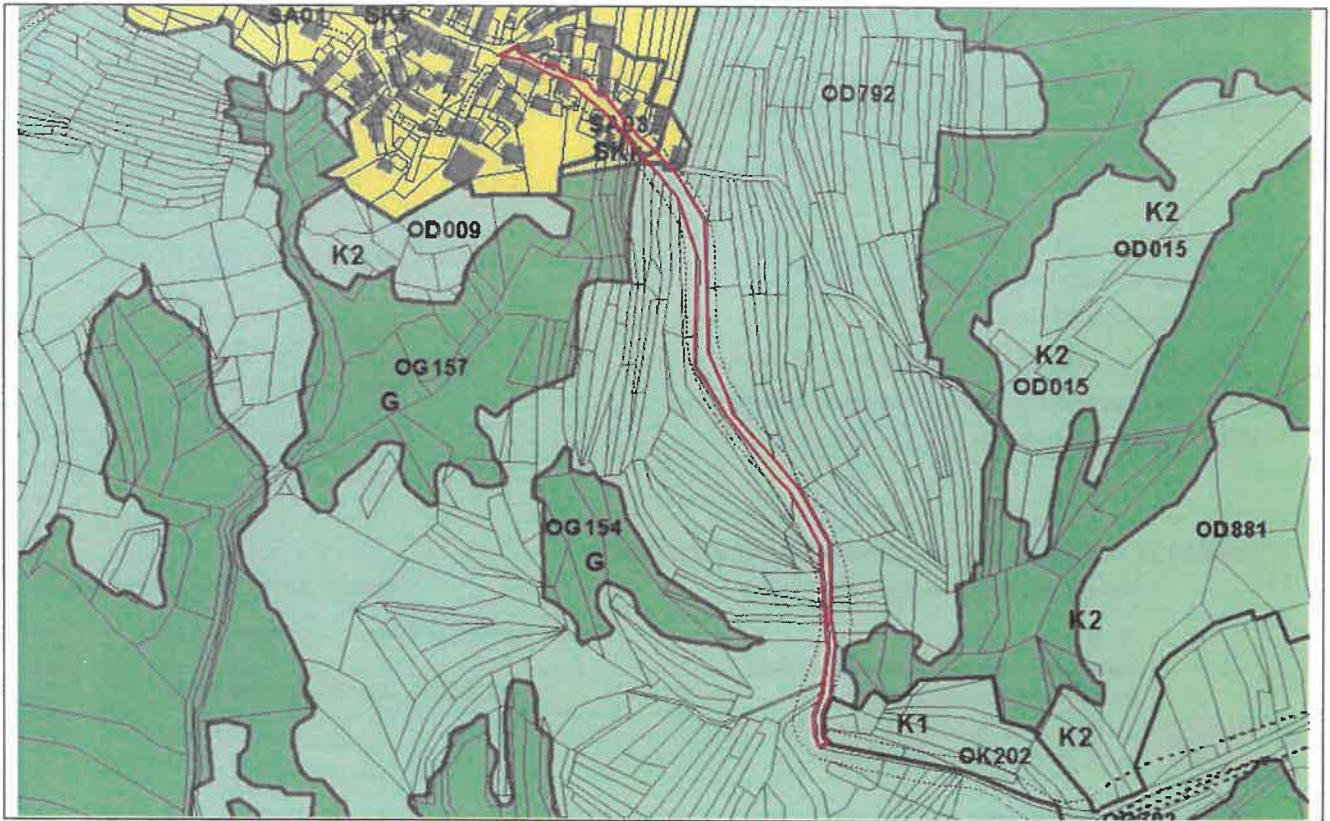
Andreja Uljan  
svetovalka

Vročiti:

- OBČINA ILIRSKA BISTRICA, BAZOVIŠKA CESTA 14, 6250 ILIRSKA BISTRICA







**KOPIJA ENAKA IZVIRNIKU**

Kraj in datum: *Il. Pustica, 12.5.2022*



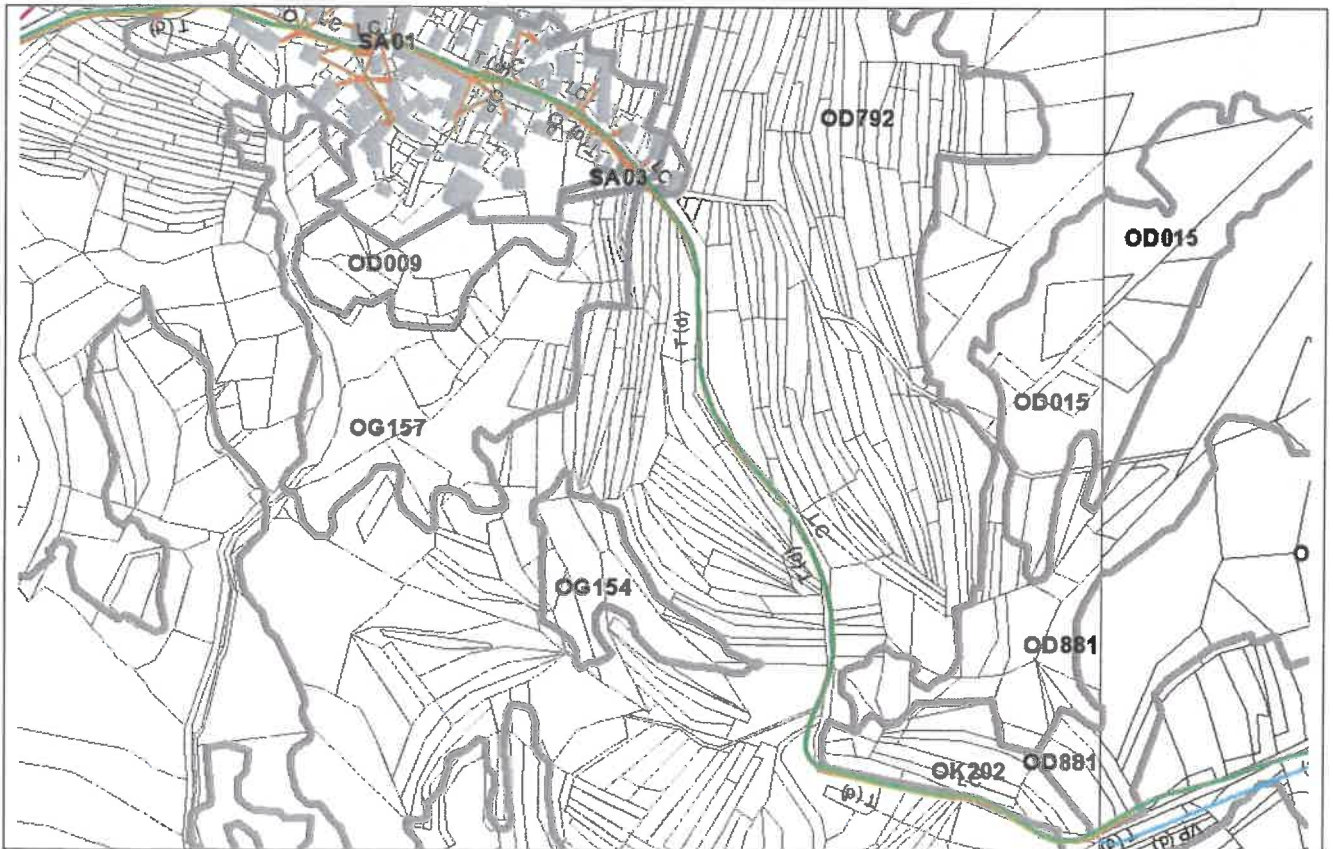
*[Signature]*  
Podpis uradnega osebe

**PRILOGA št. 2 k dokumentu št.: 3501-334/2022-2**

**OPN – KARTA 4:** Prikaz območij enot urejanja prostora in gospodarske javne infrastrukture, ZKP, M 1:5000 , št. lista: 59\_D2032, 60, 74, 75\_D2043.

**LEGENDA**

————— meja območja enote urejanja prostora		
..... meja občine		
<b>OBSTOJEČE / PREDVIDENO</b>		
DC	DC	<b>prometna infrastruktura</b>
DP	DP	avtoceste in hitre ceste s priključki
LC	LC	ostale državne ceste
		lokalne ceste
PZ		Železnice
<b>komunikacijski vodi in energetski vodi, vodi okoljske infrastrukture ter drugi gradbeno inženirski objekti (p/d = prenosni/distribucijski)</b>		
<b>OBSTOJEČE / PREDVIDENO</b>		
VP (p/d)	VP (p/d)	cevovodi za pitno vodo (p/d)
VO (d)	VO (d)	cevovodi za odpadno vodo (d)
DV (p/d)	DV (p/d)	elektroenergetski vodi (p/d)
P (p/d)	P (p/d)	plinovodi (p/d)
T (d)	T (d)	komunikacijski vodi (d)



**KOPIJA ENAKA IZVIRNIKU**

Kraj in datum: *18. Pristrica, 12.5.2022*




Podpis uradni osebe:

