

















LEGENDA



	Meja enote urejanja prostora
	Meja podenote urejanja prostora
	Meja občine
	Informativna meja občine (Vir: Register prostorskih enot)
	Zemljiški kataster
	Kataster stavb
	Načrtovane ureditve
	Meja in ime katastrske občine
	Ime naselja
	BAČ

STALIŠČA DO PRIPOMBE NA JR


	1 = PRIPOMBA SE UPOŠTEVA
	2 = PRIPOMBA SE NE UPOŠTEVA
	3 = PRIPOMBA JE UPOŠTEVANA ŽE V RAZGRNJENEM DOPOLNJENEM OSNUTKU OPN (november 2012)
	4 = PRIPOMBA SE DELNO UPOŠTEVA
	5 = PRIPOMBA NI PREDMET OPN
	6 = PRIPOMBASE POGOJNO UPOŠTEVA

OBMOČJA PODROBNEJŠE NAMENSKE RABE PROSTORA


OBMOČJA STAVBNIH ZEMLJIŠČ

	Območja stanovanj		Območja prometnih površin
	Stanovanjske površine		Površine cest
	Stanovanjske površine za posebne namene		Površine železnic
	Površine podeželskega naselja		Ostale prometne površine

OBMOČJA centralnih dejavnosti

	Območja centralnih dejavnosti		Območja energetske infrastrukture
	Osrednja območja centralnih dejavnosti		Območja okoljske infrastrukture
	Druge območja centralnih dejavnosti		Površine razpršene poselitve







OBMOČJA KMETIJSKIH ZEMLJIŠČ

	Območja proizvodnih dejavnosti		Najboljša kmetijska zemljišča
	Gospodarske cone		Druge kmetijska zemljišča
	Površine z objekti za kmetijsko proizvodnjo		OBMOČJA GOZDNIH ZEMLJIŠČ

Posebna območja

	Posebna območja		Gozdna zemljišča
	Površine za turizem		OBMOČJA VODA
	Površine drugih območij		Površinske vode

Območja zelenih površin

	Območja zelenih površin		OBMOČJA DRUGIH ZEMLJIŠČ
	Površine za oddih, rekreacijo in šport		Območja nadzemnega pridobivalnega prostora
	Parki		
	Druge urejene zelene površine		
	Pokopališča		